

KATASTRÁLNÍ ÚZEMÍ  
DRUH POZEMKU

## Podélný profil polnice C50

M 1:1000/100

# ZMĚNA PRÍČNEHO SKLONU VOZOVKY

## DRENÁŽ

## KÓTY NIVELETY

# KÓTY TERÉNU

# SROVNÁVACÍ ROVINA

STANIČENÍ V KM

STANICENI V M

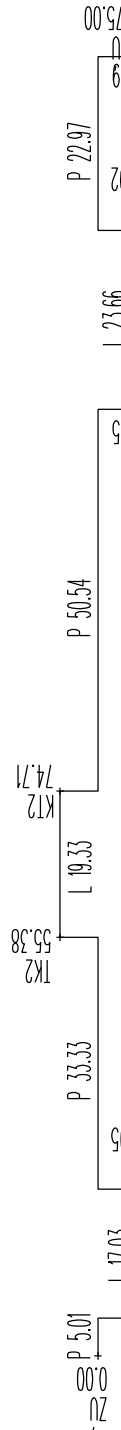
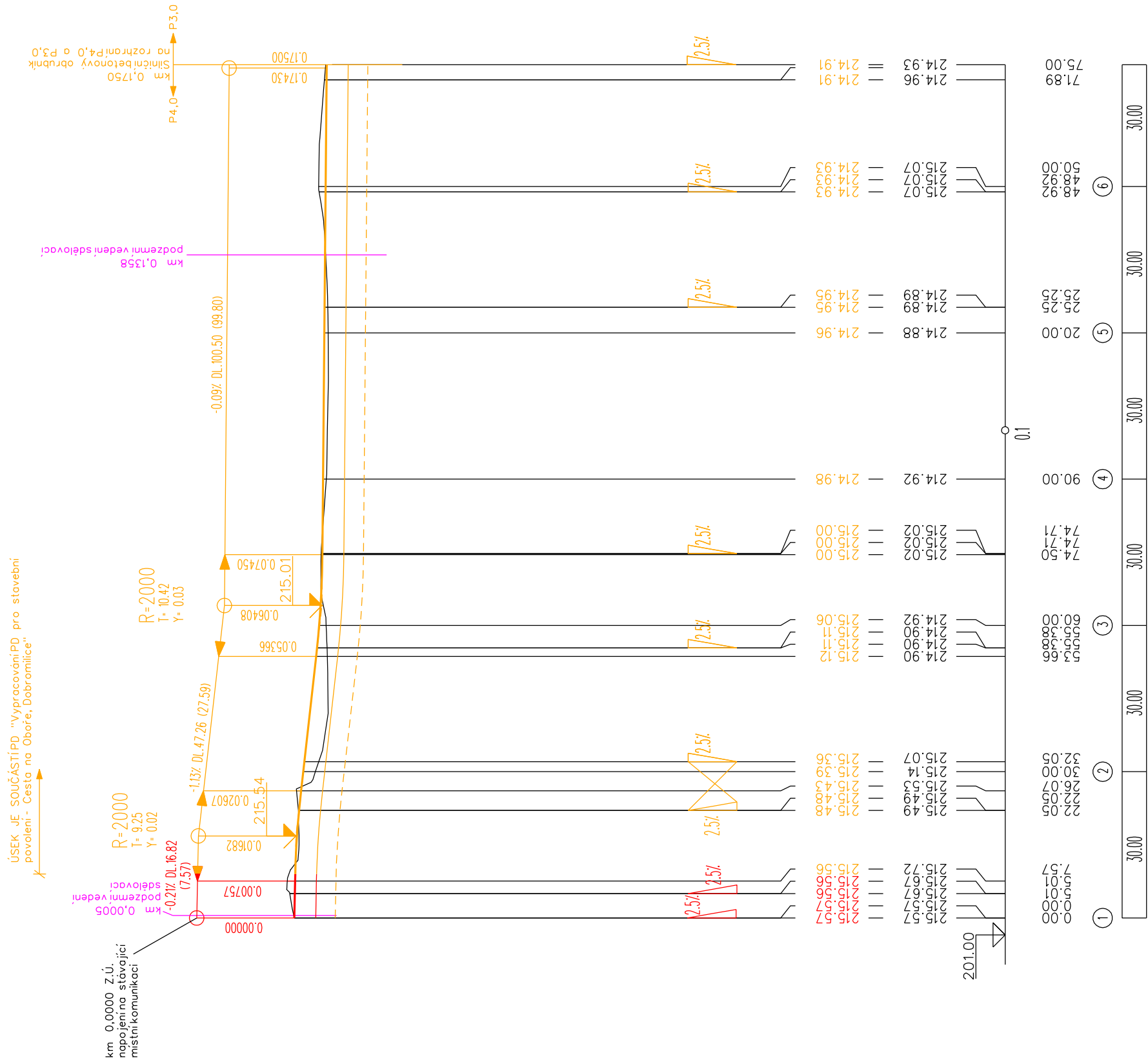
ČÍSLO PRÍČNÝCH REZŮ

# VZDÁLENOSTI PRÍČNÝCH REZU

SMĚROVÉ POMĚRY



k.ú. Dobromilice [627364]

ostatní plocha



## LEGENDA

- NAVRŽENÁ NIVELETA POLNÍCESTY
- NIVELETA JE SOUČÁSTÍPD "VýpracováníPD pro stavební povolení - Cesta na Obore, Dobromilice"

VÝŠKOVÝ SYSTÉM: Bpv				AGPOL s.r.o. Jungmannova 153/12 779 00 Olomouc Česká republika	
Výpracoval	Zodpov.projektant	Hl.ing. projektu	Vedoucí střediska		
Adrián Hájník	Bc.Ing. Pospíšilová	Bc.Ing. Pospíšilová	Ing.Vaculín O., Ph.D.		
<i>Hejč</i>	<i>Pospíšilová</i>	<i>Pospíšilová</i>	<i>namíř. v.</i>		
Místo stavby	k. ú. Dobromilice	Kraj	Olomoucký		
Investor	Obec Dobromilice				
Ace - objekt	Cesta na Oboře, Dobromilice - km 0,000-0,175				
Počet formátů		Datum		Únor 2021	
Stupeň		Zakázkové číslo		DUSP	
Archivní číslo		29333/041		29333	
Měřtko		Číslo výkresu		D.1.1.2.2	
Podélný profil C50		1:1000/100		Číslo výkresu	
Přloha: SO 101 Pohlti cesta C50					